

COMUNE DI OZZANO DELL'EMILIA

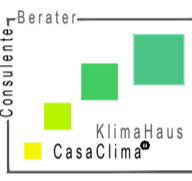
PROGETTO IMPIANTO RECUPERO E STOCCAGGIO RIFIUTI NON PERICOLOSI

UBICAZIONE : Località Ponte Rizzoli
Via Cà Fornacetta

PROPRIETÀ : Immobiliare Varignana ss
COMMITTENTE : SERVIZI PER L'AMBIENTE srls

SPAZIO RISERVATO AL COMUNE

PROGETTO ARCHITETTONICO
Arch. PAOLO MENGOLI
Via Carseggio 5 - Località CARSEGGIO
40020 CASALFUMANESE (BO) - Tel. 054295971
email: archmengolipaolo@gmail.com



Committente:
Servizi per l'Ambiente srls

PROGETTAZIONE GENERALE E COORDINAMENTO TECNICI
**Studio Tecnico Edite Topografico
Geom. FLORIANO NEGRONI**
Via Salvador Allende 32 - Tel. 051798460
40064 OZZANO DELL'EMILIA (BO)
email: info@negronistudio.it
pec: florianonegroni@geopec.it

TAVOLA **17**

STATO ATTUALE / PROGETTO
VOLUMI STERRO-RIPORTO
PROFILI ALTIMETRICI

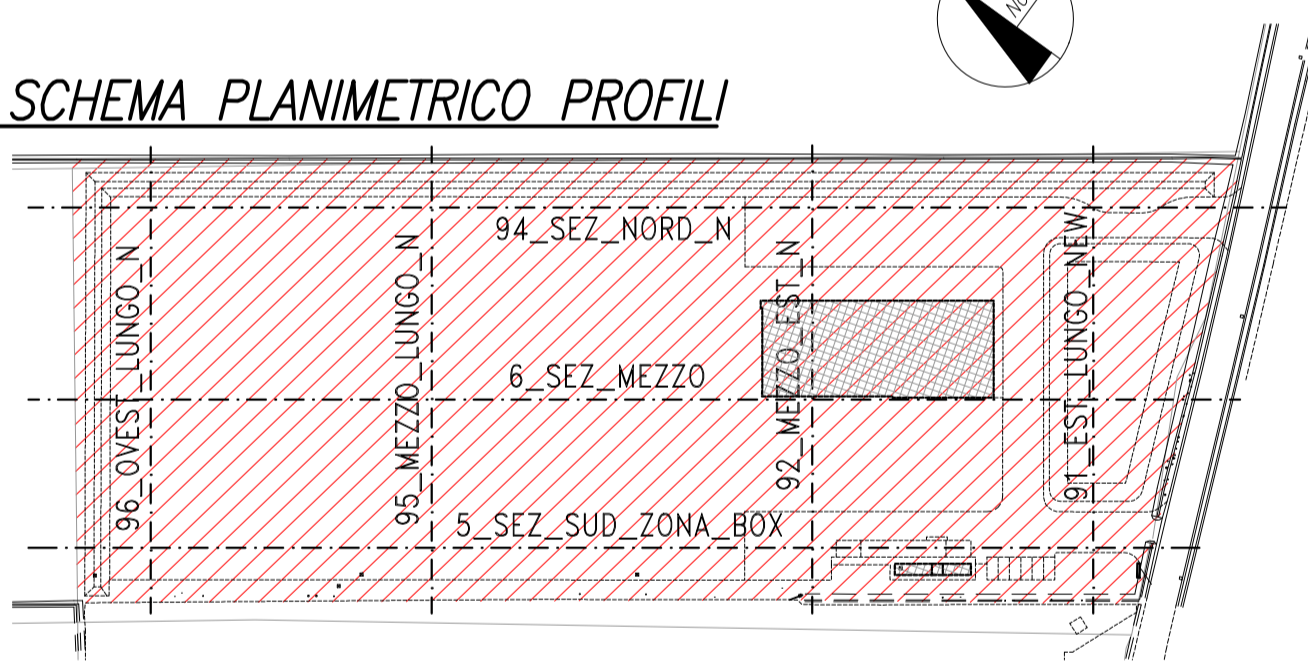
DISEGNI SCALA 1:1.000/100

DATA : 10 giugno 2020

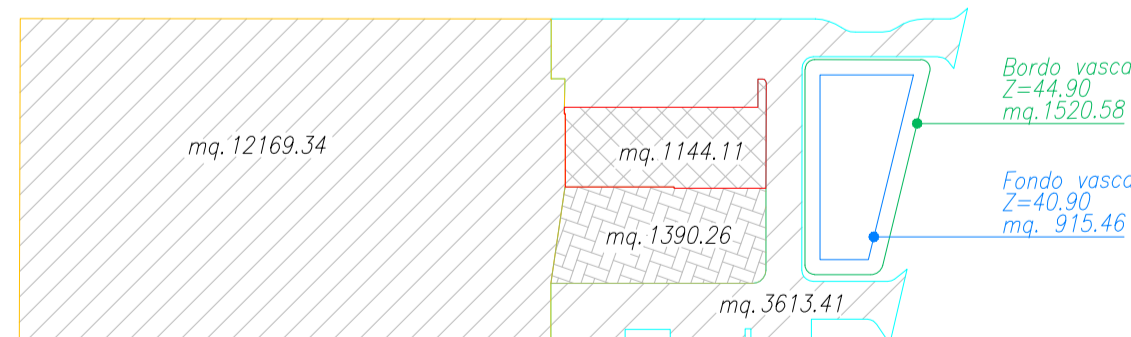
Disegnato da: FaH
Aggiornato da:

DIRITTI RISERVATI A TERMINI DI LEGGE
2837A17_VOLUMI_PROF_230620.DWG--S.23/6/2020 3.00--P.23/6/2020 3.03

SCHEMA PLANIMETRICO PROFILI

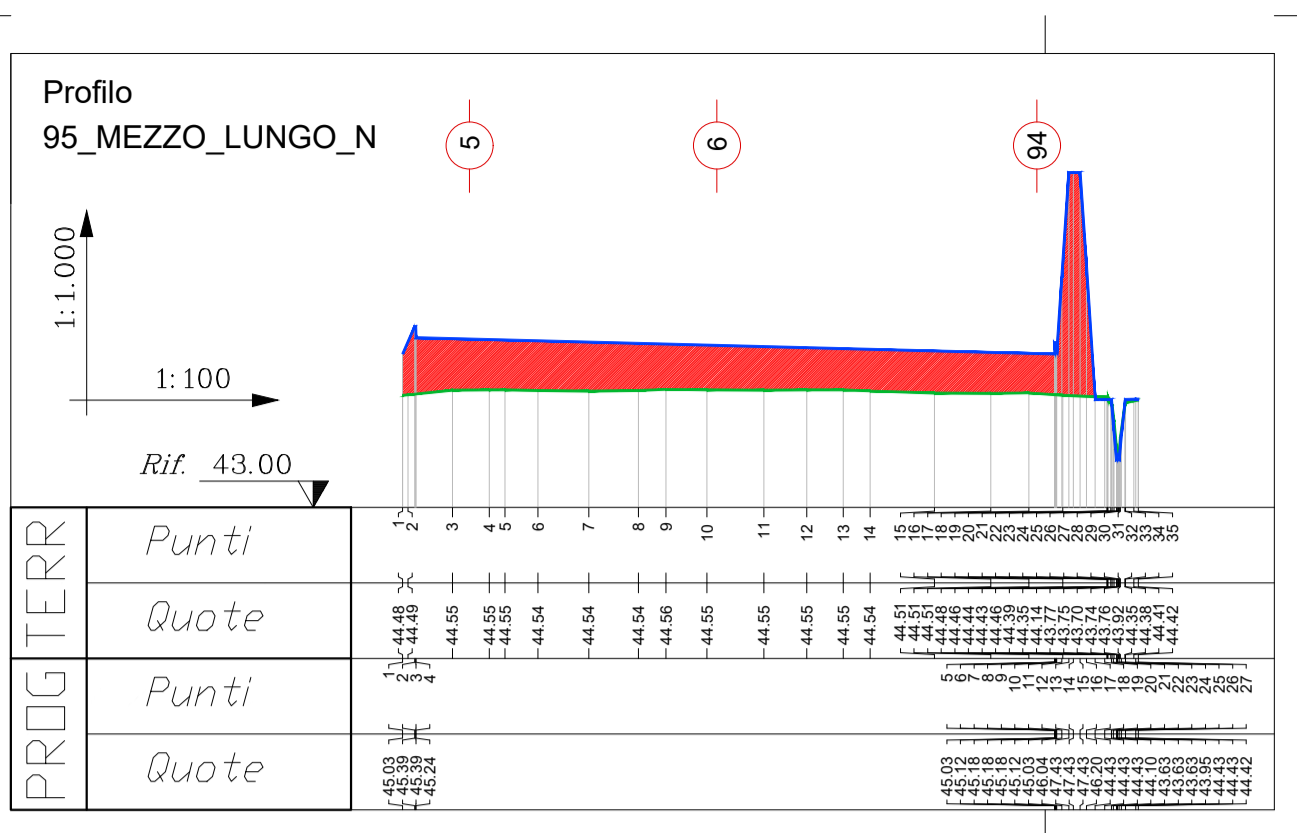
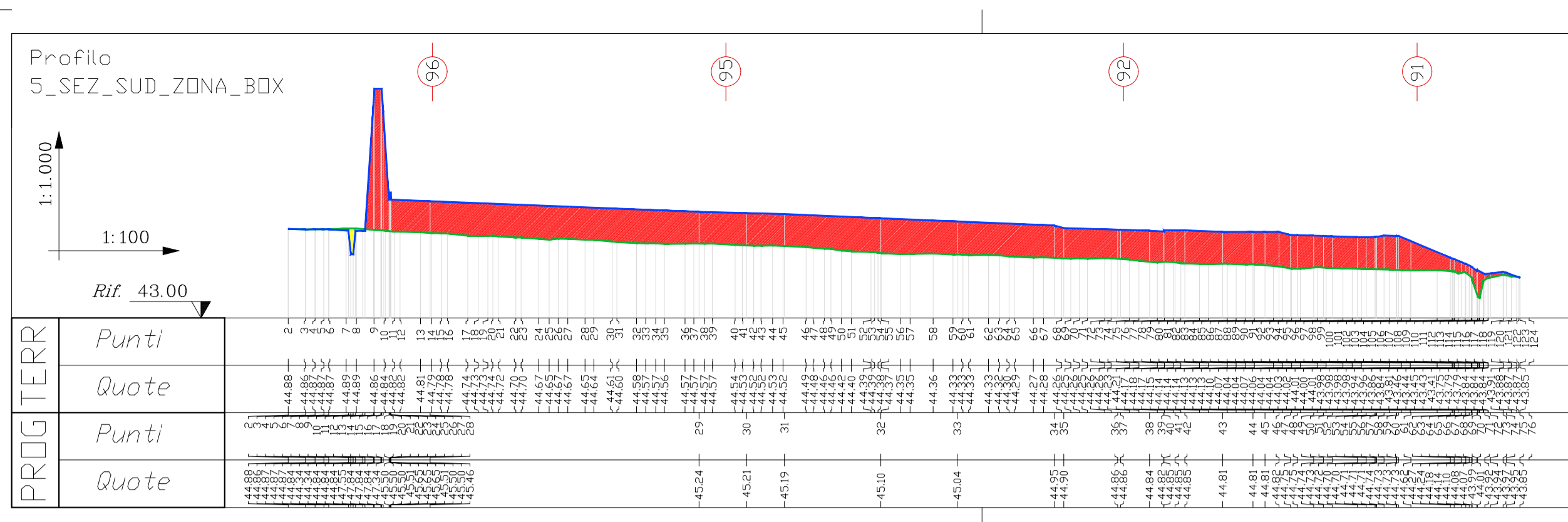


SCHEMA SUPERFICI



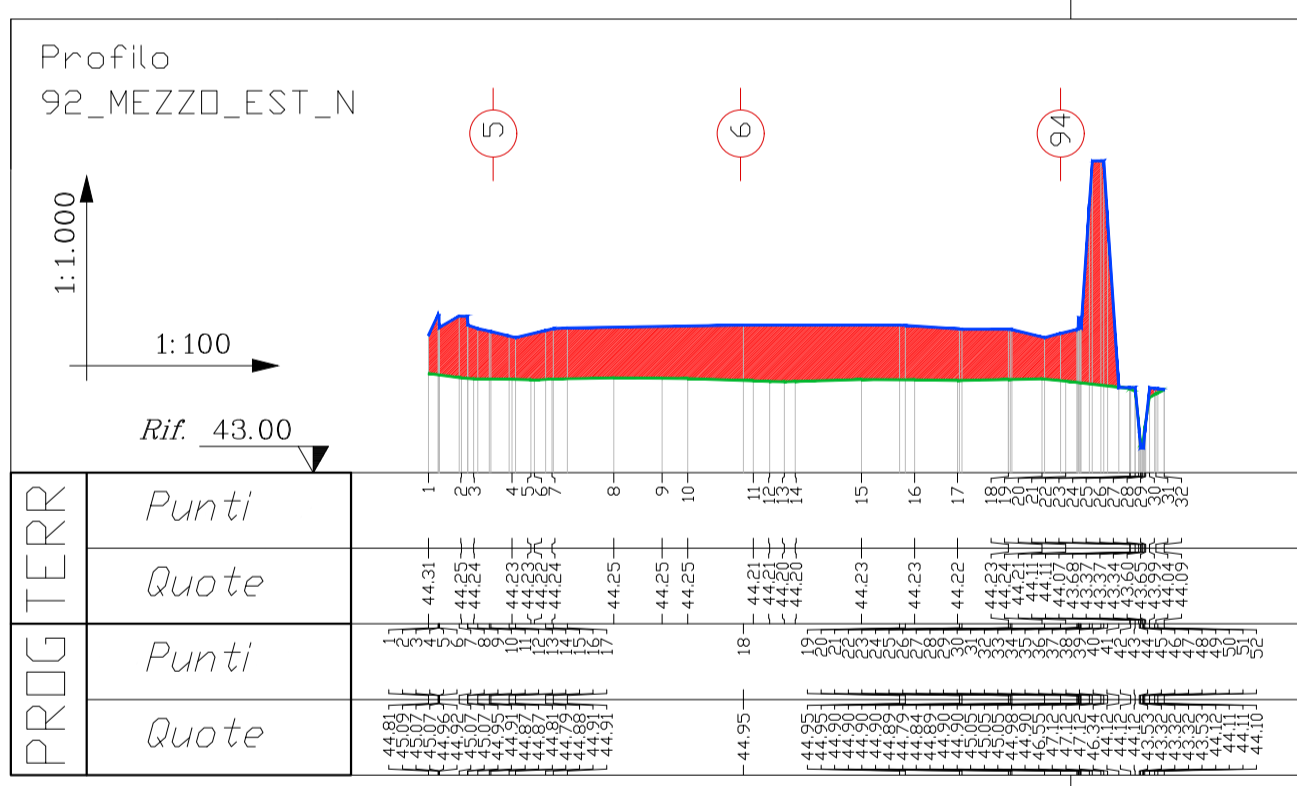
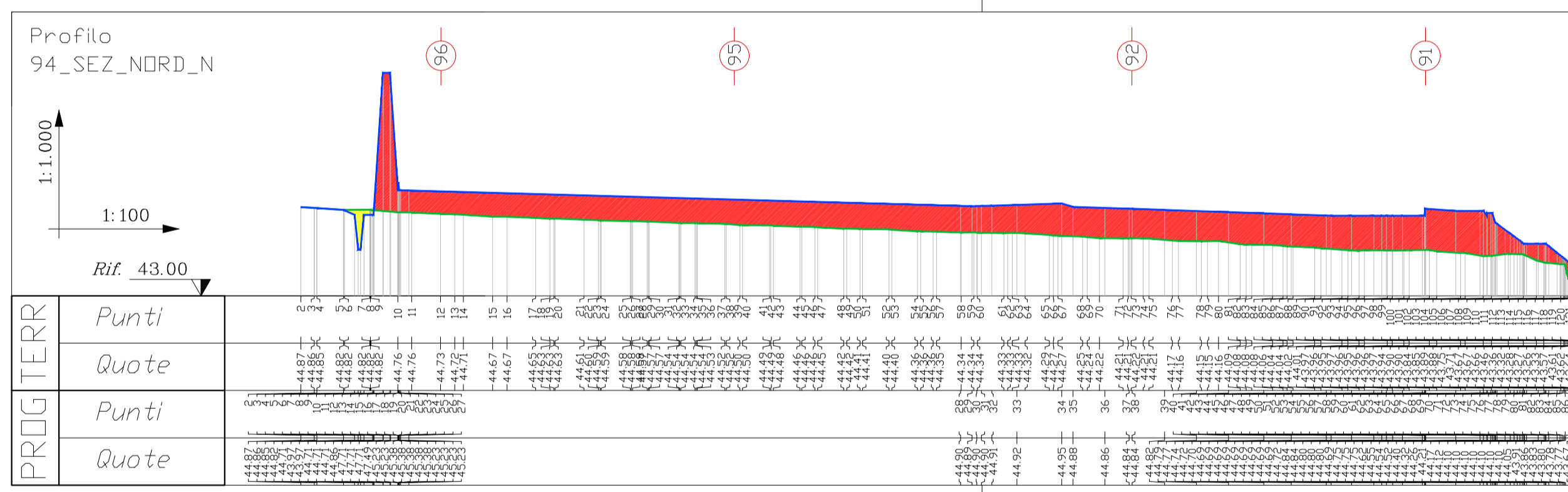
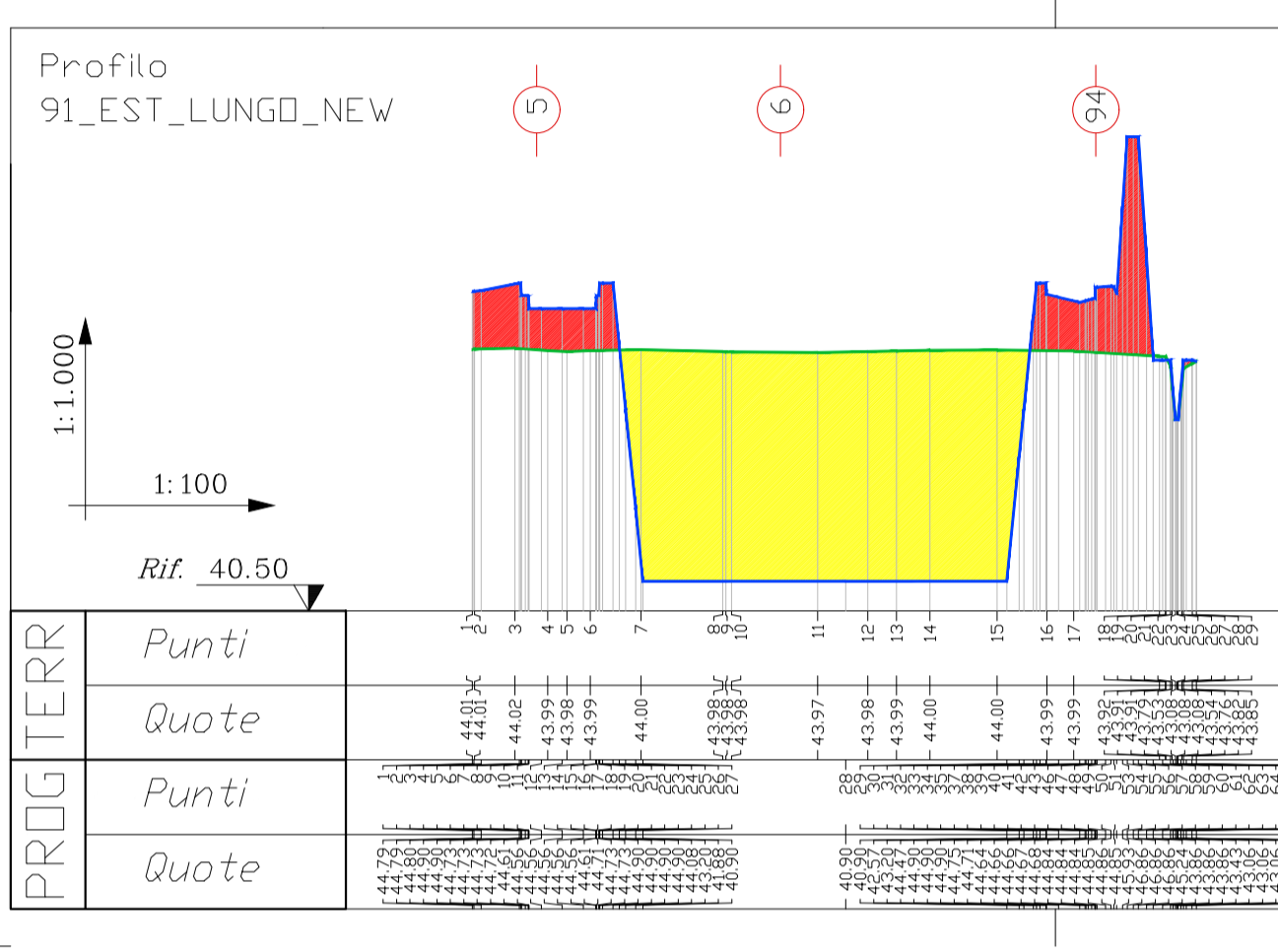
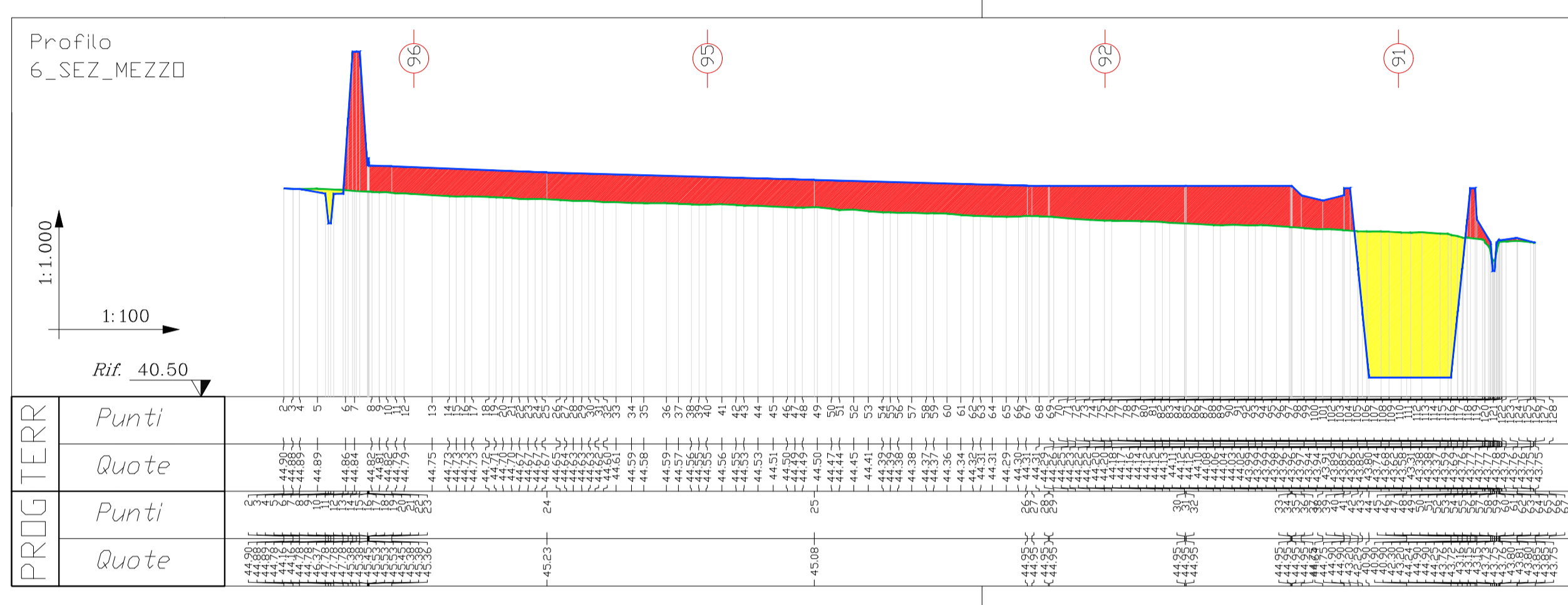
REPORT Calcolo Volumi

Calcolo del volume del rilievo	: Rilievo (2837SPA_DTM_VOLUMI_PROG_3_CON_VASCA_220620.gpo)
Rispetto al rilievo di riferimento	: Rilievo (2837SPA_DTM_VOLUMI_ATTUALE_220620.gpo)
Superficie orizzontale considerata (intersezione fra i due rilievi)	: 27518,871 m ²
Superficie del solido sulla superficie considerata	: 29257,143 m ²
Volume totale di riporto rispetto al rilievo di riferimento	: 15909,751 m ³
Volume totale di STERRO rispetto al rilievo di riferimento	: 3638,743 m ³
Volume residuo di RIPORTO rispetto al rilievo di riferimento	: 12271,008 m ³



LEGENDA

PROFILO TERRENO ATTUALE (green line), PROFILO TERRENO PROGETTO (blue line), RIPORTO (red area), STERRO (yellow area)



STRALCIO VISTE TRIDIMENSIONALI

