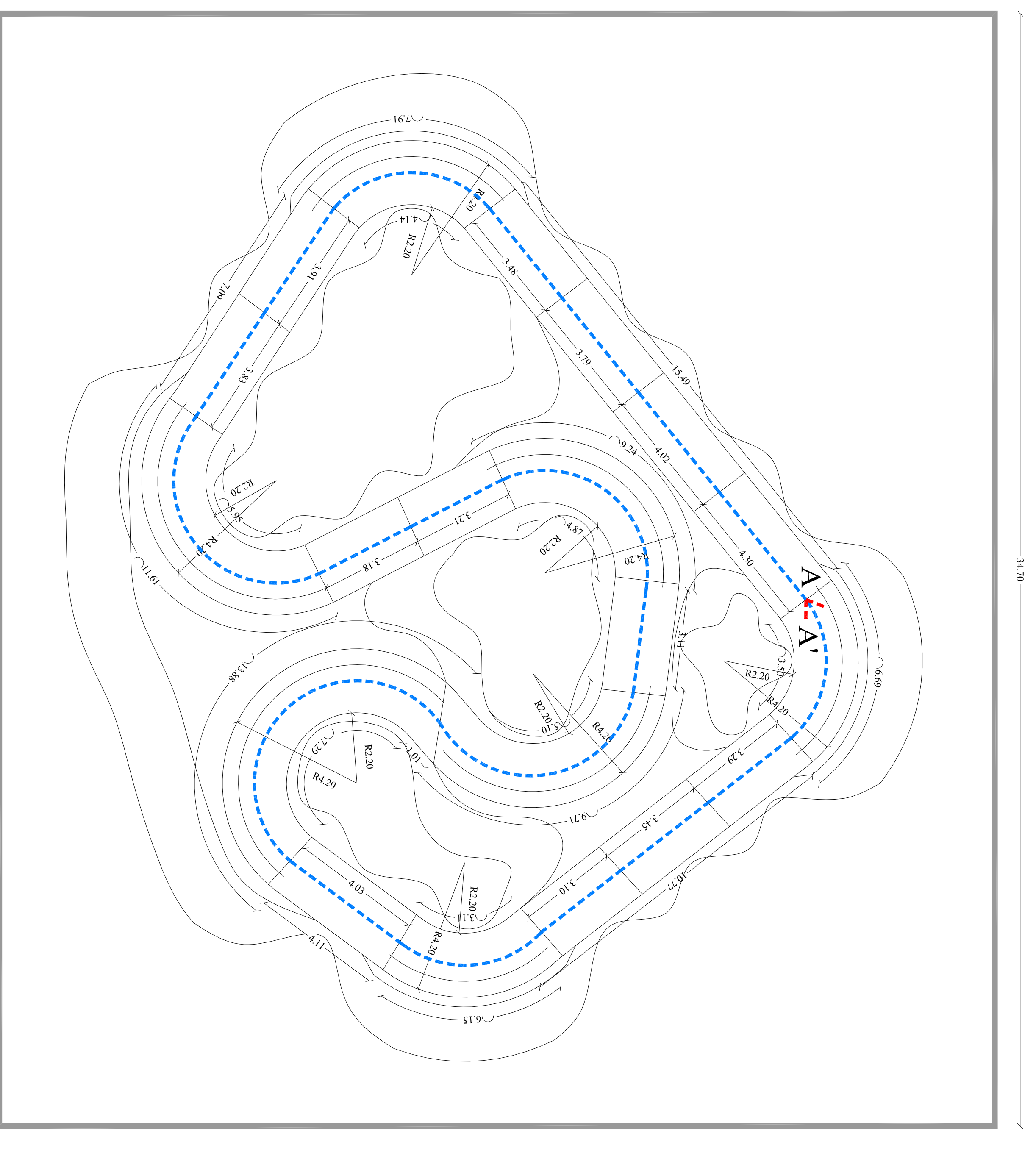


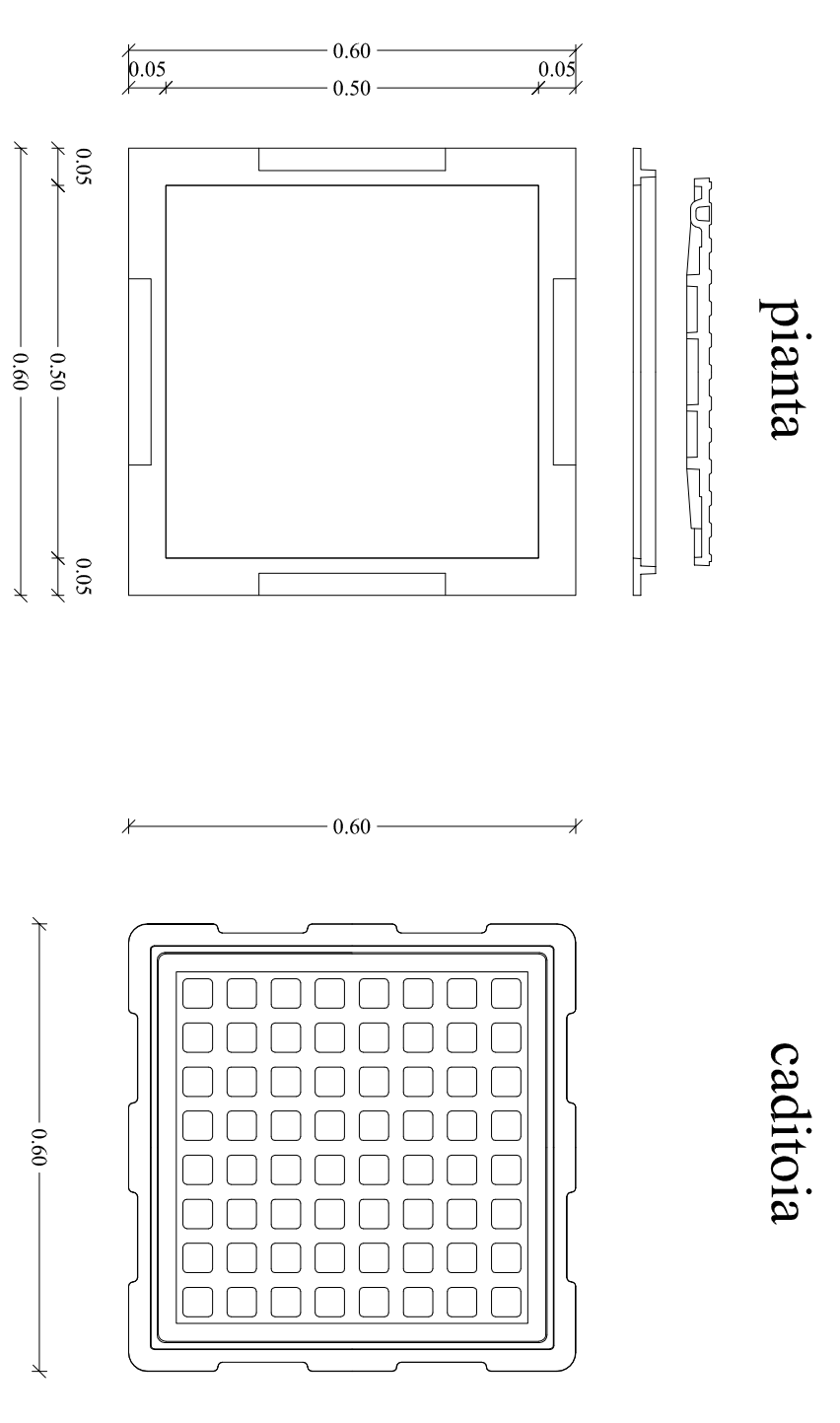
PIANTA PUMP TRACK con quattatura esecutiva
PISTA HOLE - SCALA 1 : 100



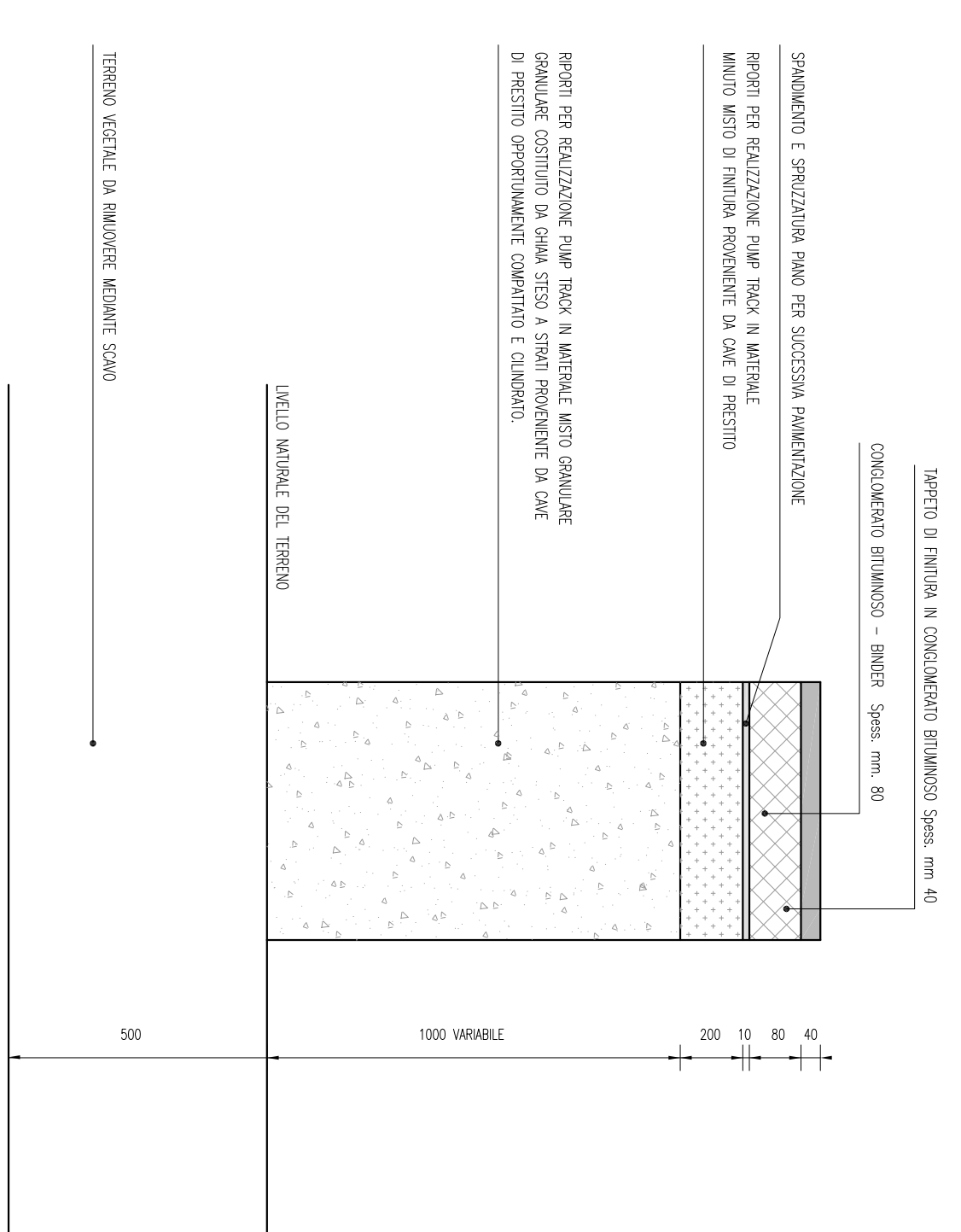
PIANTA PUMP TRACK con schema acque meteoriche
PISTA HOLE - SCALA 1 : 100



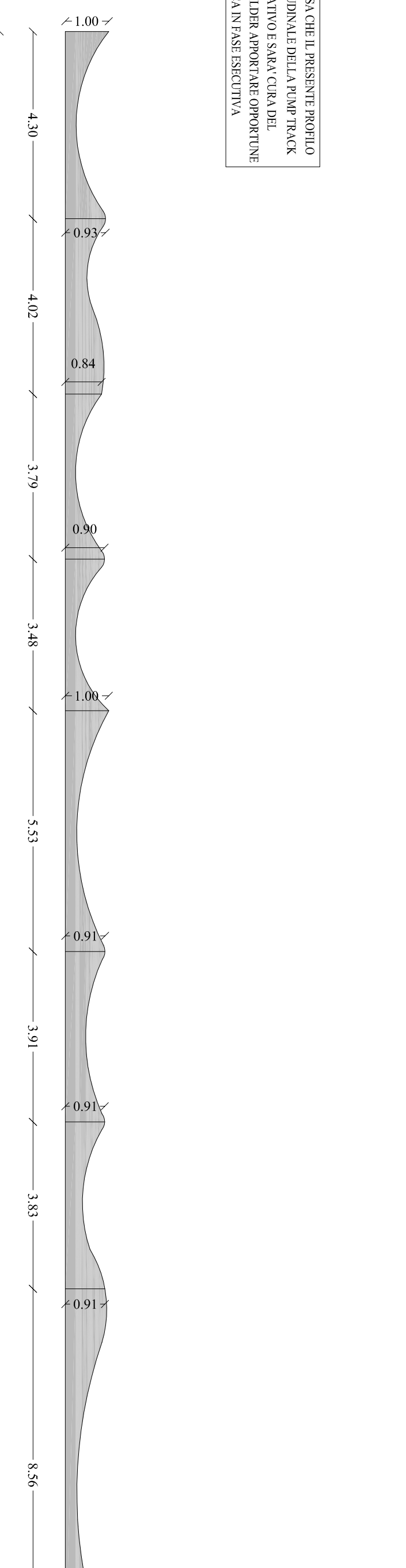
POZZETTO ACQUE METEORICHE
scala 1:10



SEZIONE TIPO SCAVI E RILEVATI
scala 1:10

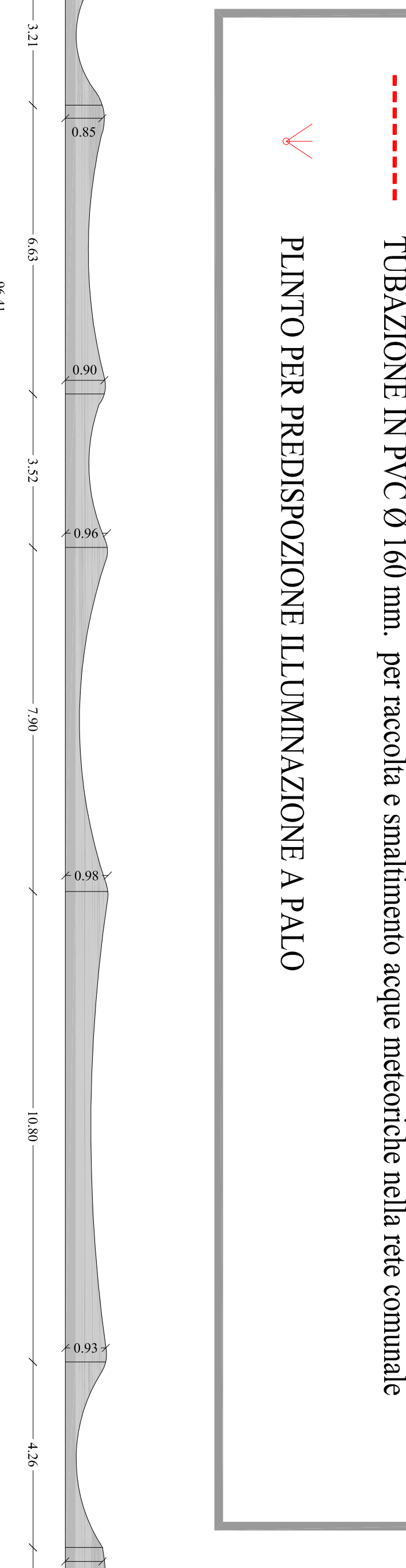


PROFILO LONGITUDINALE A/A'
SCALA 1 : 100



LEGENDA

- ☒ POZZETTO PREFABBRICATO IN C.L.S. dim. cm. 50x50x50 con prolunga e caduta di chiusura in ghisa
- TUBAZIONE IN PVC Ø 160 mm. per raccolta e smaltimento acque meteoriche nella rete comunale
- ∇ PLINTO PER PREDISPOSIZIONE ILLUMINAZIONE A PALO



Studio Tecnico Dall'attore geom. Alberto
Via del C.A. 10 - 20090 OZZANO DELL'EMILIA (MO) - ITALIA
C.F. n. 139.04691729 P. IVA 046.5731484 - 046.920338
tel. 0522/400001 - 0522/400002 - 0522/400003
mail: geom.albertodallattore@uniroma1.it
mail: P.Ric. Alberto.Dall'attore@espresso.it

progetto	Biagio
disegno	Biagio
coordinatore	Biagio
collaboratori	Biagio
data	09/07/2022
prodotto da	TAVOIA GRAFICA
approvato da	PIANTA PUMP TRACK, SKATE PARK NEL COMUNE DI OZZANO DELL'EMILIA ALTERNATIVO DEL MANAGER S.p.A.

Comune di Ozzano dell'Emilia
2B