

COMUNE DI OZZANO DELL'EMILIA

PLANIMETRIA STRALCIO B
SCALA 1:500

Accordo procedimentale per la realizzazione dell'Ambito AR Via Sant'Andrea,
ai sensi dell'articolo 18 L.R. n. 20/2000 e s.m.i.

Variante al progetto esecutivo per la realizzazione di un
percorso pedonale lungo il Rio Centonara
rif. P.G. n. 7428, 7431 del 22/03/2018

PROGETTISTA ARCHITETTONICO

Ing. Stefano Marzadori
Via Gyula, 43
40054 Budrio (Bo)

PROPRIETA'

Comune di Ozzano dell'Emilia
Via della repubblica, 10
40064 Ozzano dell'Emilia (Bo)

COMMITTENTE

Banca di Bologna Real Estate S.p.a.
P.zza Minghetti, 4/D
Bologna

ALLEGATO C

COLLABORAZIONE

SPAZIO RISERVATO ALL'UFFICIO TECNICO

OGGETTO:

PROGETTO - Stralcio B

SCALA

1:500
1:100

TAVOLA N°

3B

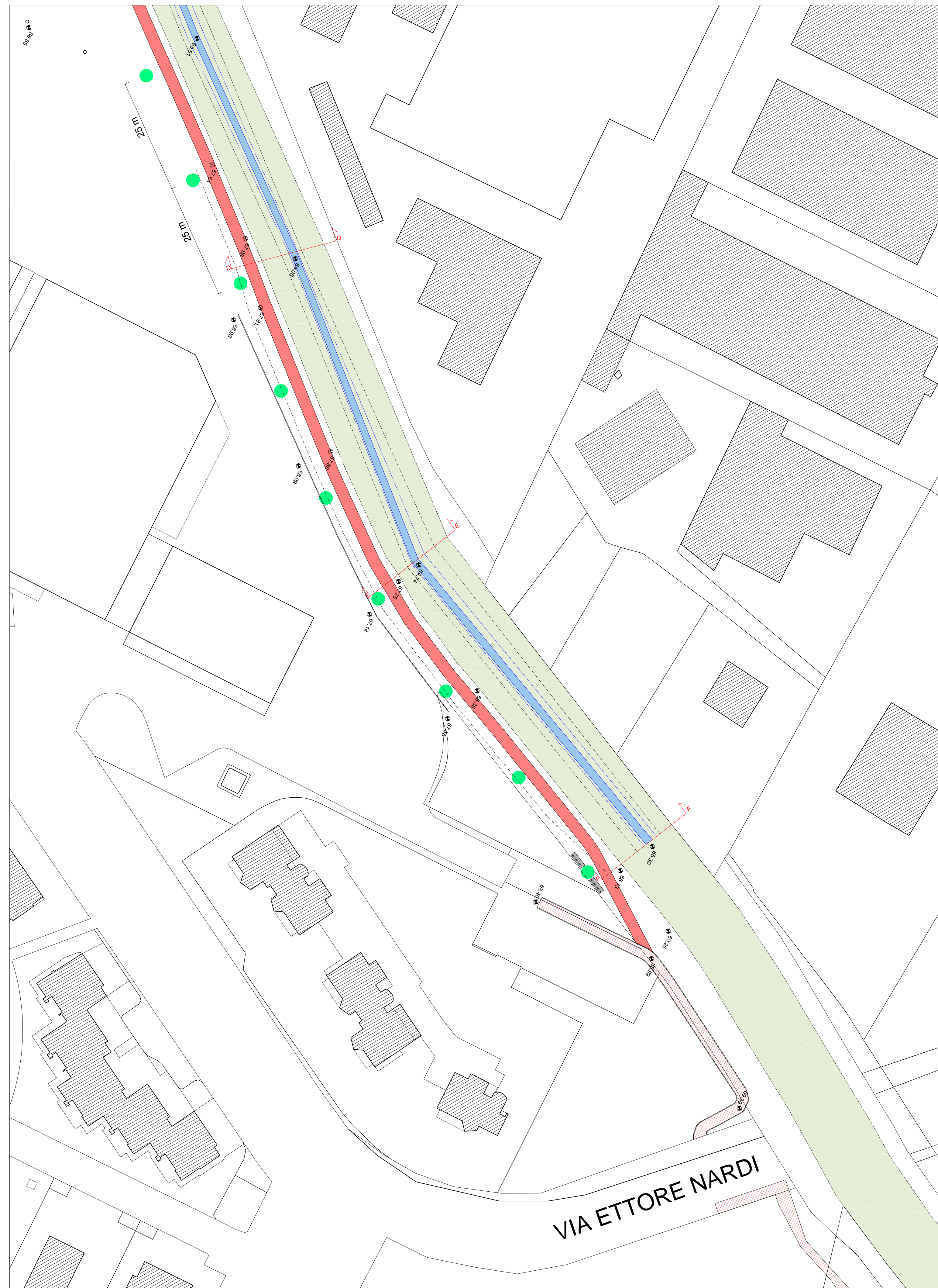
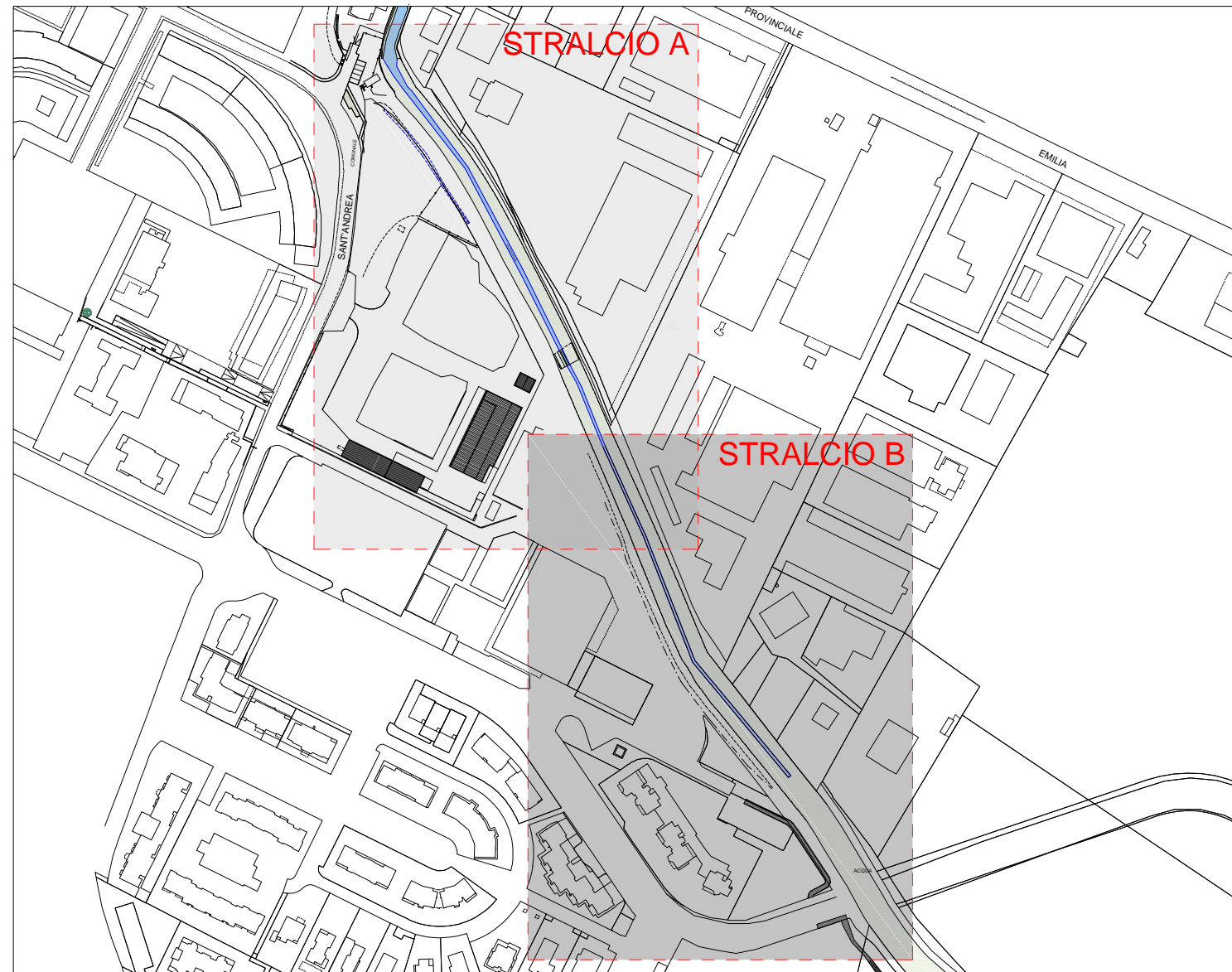
- Planimetria
- Sezioni
- Sezione e fotoinserimento

1°	16 aprile 2019	N° ARCHIVIO:
2°		
3°		
4°		
5°		
6°		
REV.	DATA	DESCRIZIONE

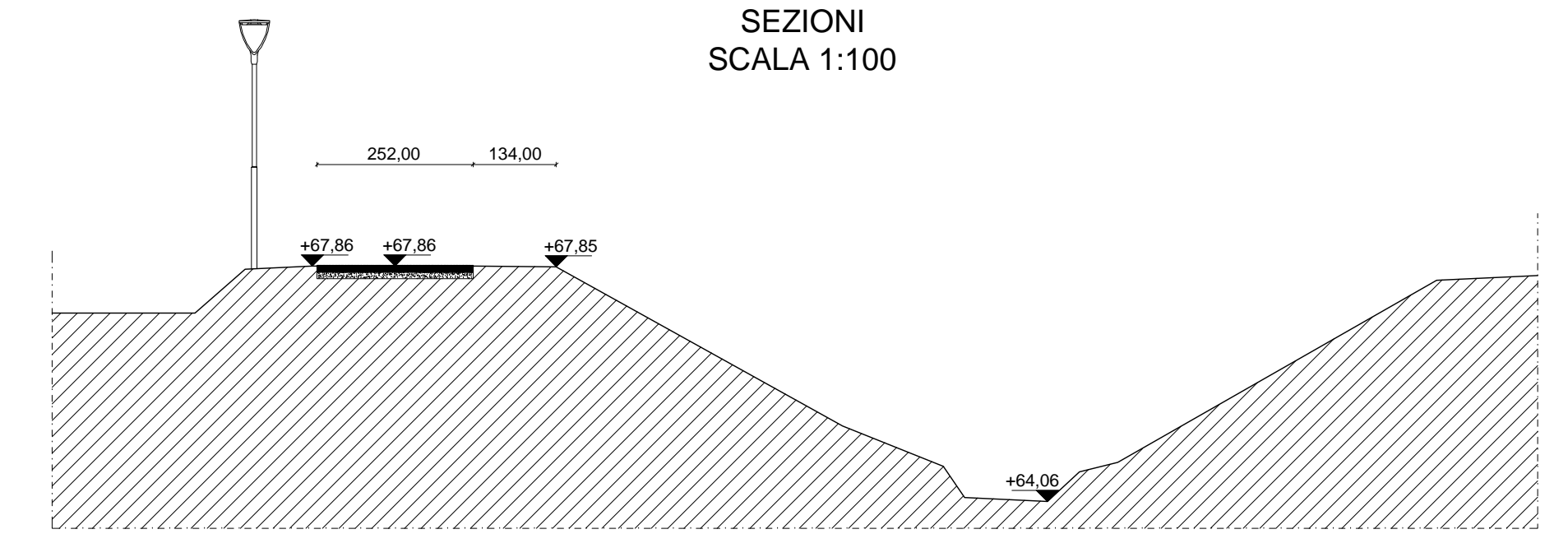
LEGENDA

- EDIFICI
- PISTA CICLOPEDONALE ESISTENTE
- PISTA CICLOPEDONALE DI PROGETTO
- RECINZIONE
- RIO CENTONARA
- BACINO RIO (SCARPATA INDICATIVA)
- LIMITE SCARPATA
- RIO E FOSSO
- ALBERO
- PALO ILLUMINAZIONE PUBBLICA DI PROGETTO
- PANCHINA DI PROGETTO

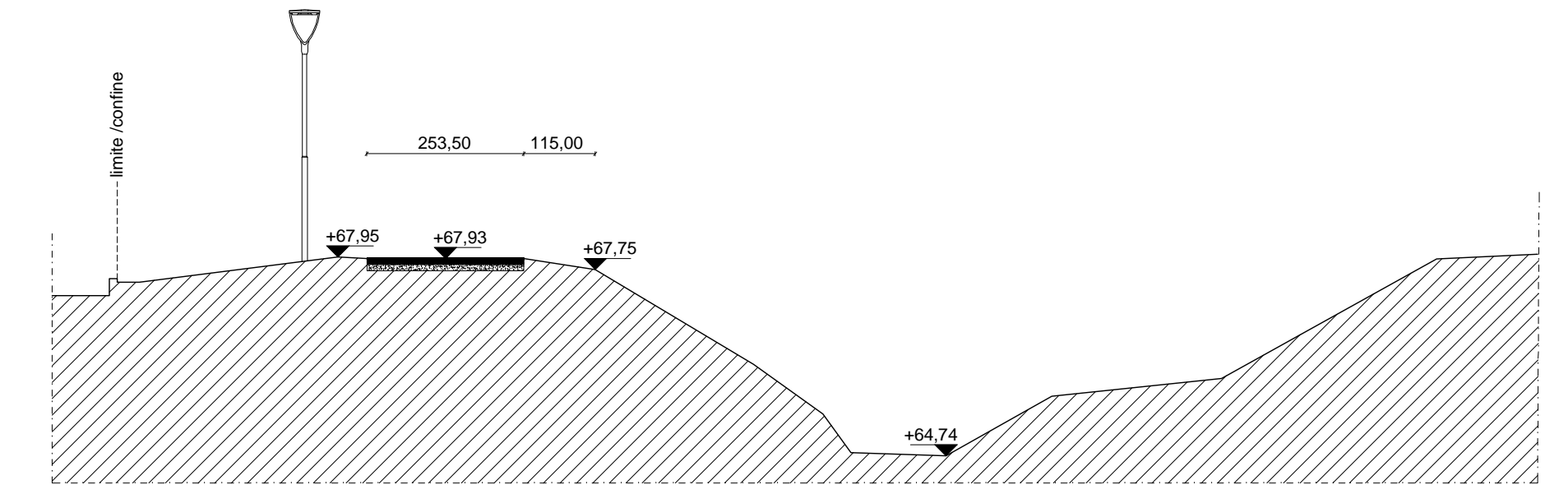
INQUADRAMENTO STRALCI



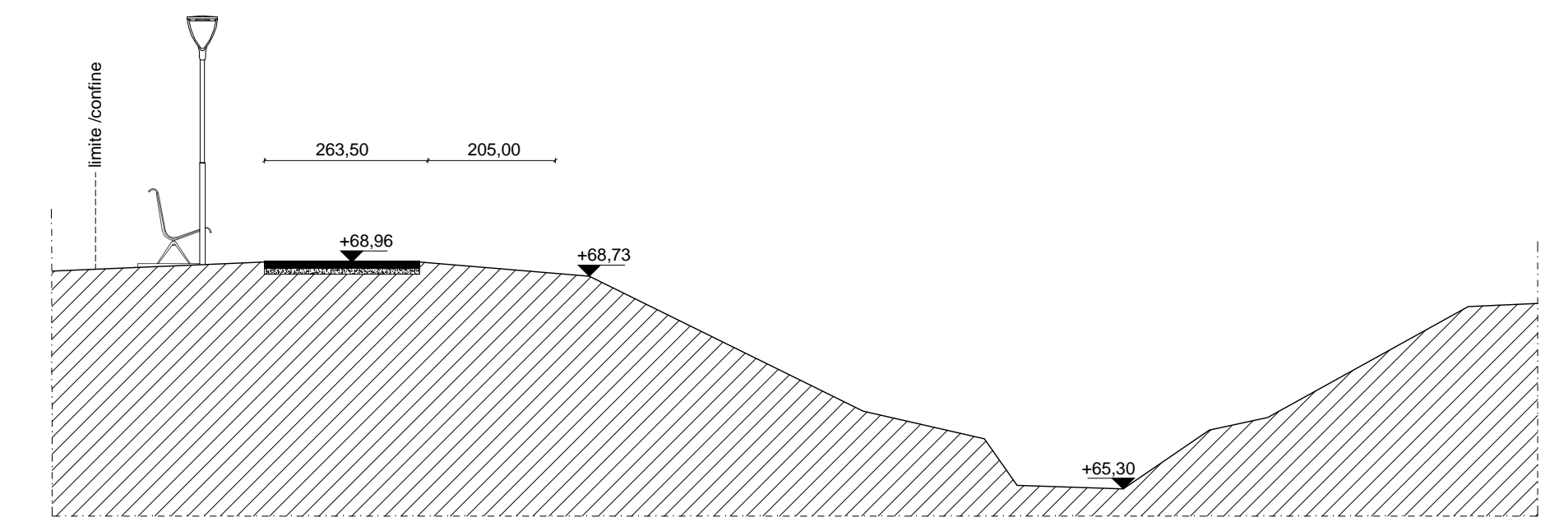
SEZIONI
SCALA 1:100



SEZIONE D-D



SEZIONE E-E



SEZIONE F-F

SEZIONE E FOTOINSERIMENTO
connessione tra il percorso di progetto e quello esistente verso Via Ettore Nardi

