

Progetto per il
Piano Urbanistico Attuativo - PUA
 Ambito ANS_C2.1, Parco Centonara

PROPRIETA'
 De' Toschi S.p.a
 Sig. Gianni Ceré
 C Holding S.r.l.
 Sig. Ezio Baldazzi
 Sig. Luca Baldazzi
 Sig. Roberto Bonora
 Sig.ra Chiara Bonora
 Sig. Marco Filippi
 Sig.ra Nadia Musiani

PROGETTISTA
 Ing. Stefano Marzadori
 Via Gyula, 43
 40054, Budrio (BO)

COLLABORATORE
 Arch. Nicoletta Rossi

SPAZIO RISERVATO ALL'UFFICIO TECNICO

OGGETTO: **Rilievo stato di fatto**
Documentazione fotografica




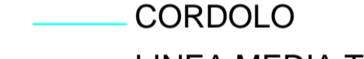
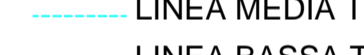


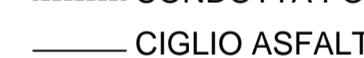







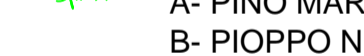
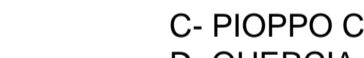
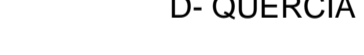




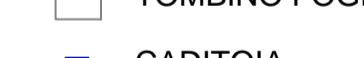





SCALA: **1:1000**

TAVOLA N°: **2.a**

1°	16 novembre 2018	Rilievo dello stato di fatto e documentazione fotografica	N° ARCHIVIO: A/719
2°	13 marzo 2018		
3°			
4°			
5°			
6°			
REV.	DATA	DESCRIZIONE	


ELABORAZIONE GRAFICA PRESSO **Grande Sole S.r.l.**
 Via E. Mattei, 14, 40054, Budrio (BO)
 Tel. 051 892601
 Mail. marzadoristefano@grandesole.it

LEGENDA:

-  FABBRICATO sf
-  MURO muro
-  RECINZIONE rec.
-  CORDOLO cord.
-  LINEA MEDIA TENSIONE
-  LINEA BASSA TENSIONE
-  LINEA TELECOM
-  CONDOTTA FOGNARIA fogna
-  CIGLIO ASFALTO strada
-  PERCORSI NON ASFALTATI cav.
-  MEZZERIA FOSSO m.f.
-  CIGLIO FOSSO c.f.
-  CONFINI CATASTALI
-  MANUFATTO CONTATORI
-  ALBERO
-  A- PINO MARITTIMO
-  B- PIOPPO NERO
-  C- PIOPPO CANADESE
-  D- QUERCIA
-  CIGLIO SCARPATA c.s.
-  PIEDE SCARPATA p.s.
-  PRESA GAS
-  TOMBINO FOGNATURA
-  CADITOIA
-  FOSSA BIOLOGICA
-  TOMBINO GENERICO
-  PERIMETRO AREA DE TOSCHI SPA
-  INDIVIDUAZIONE DEI PUNTI DI RIPRESA FOTOGRAFICI



DOCUMENTAZIONE FOTOGRAFICA DELLO STATO DI FATTO



1



2



3



4




5



6



7

 Individuazione dei punti di ripresa fotografica