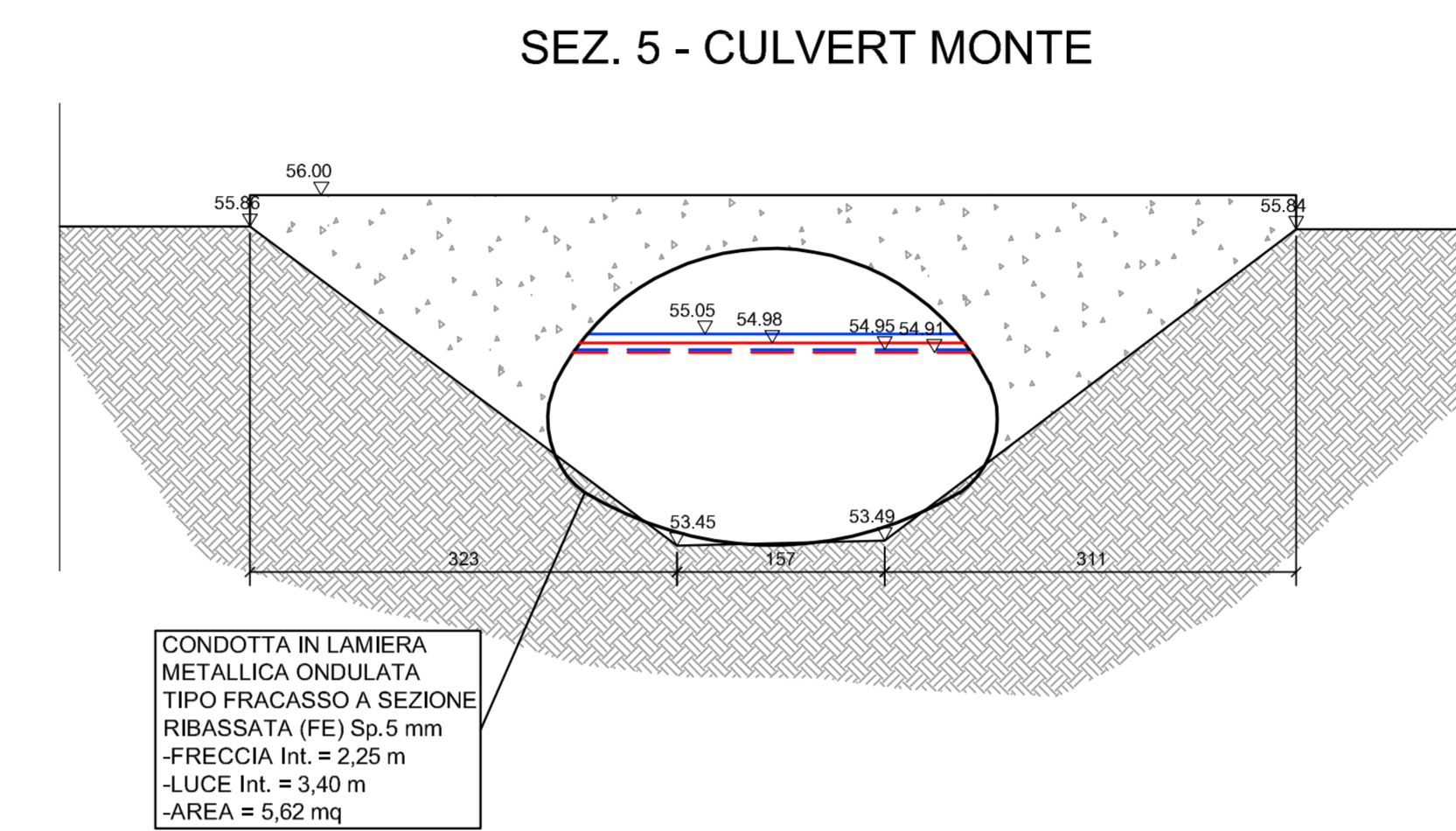
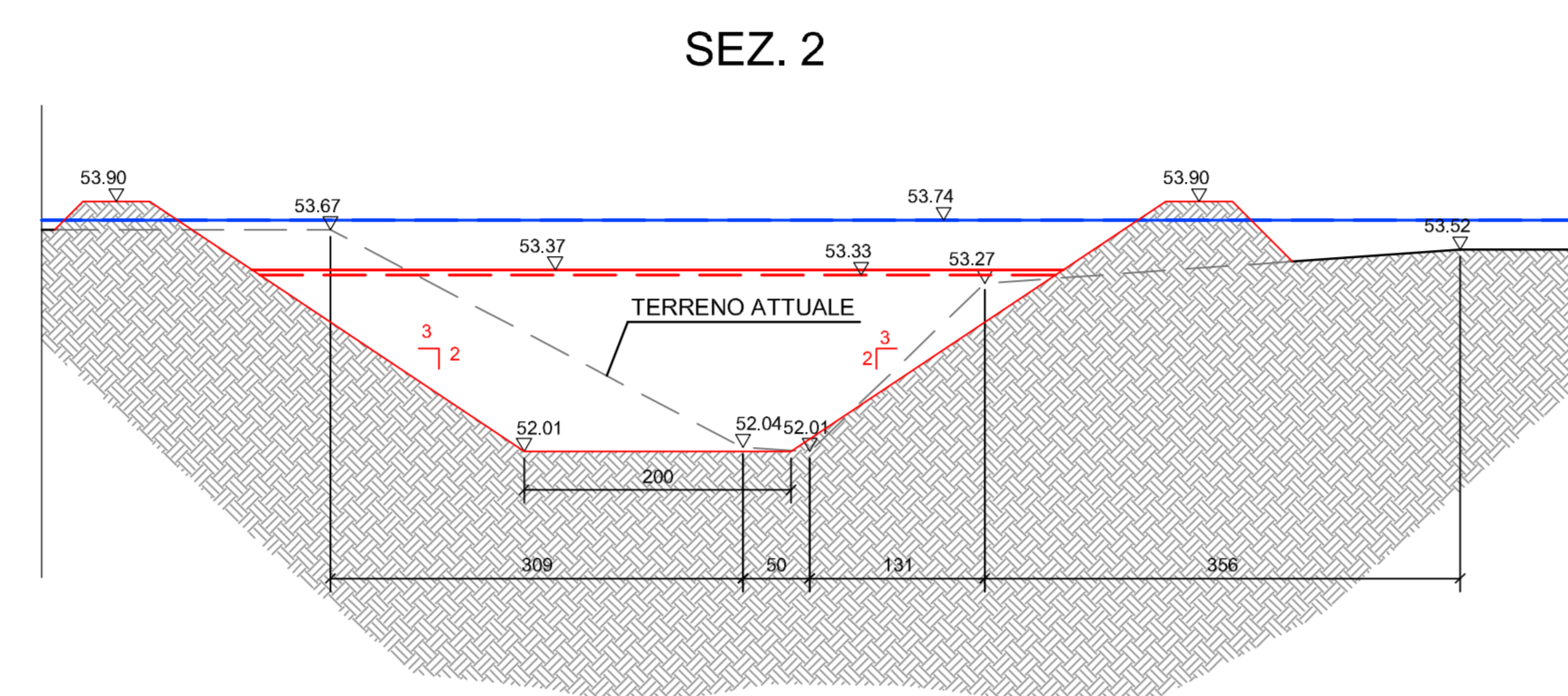
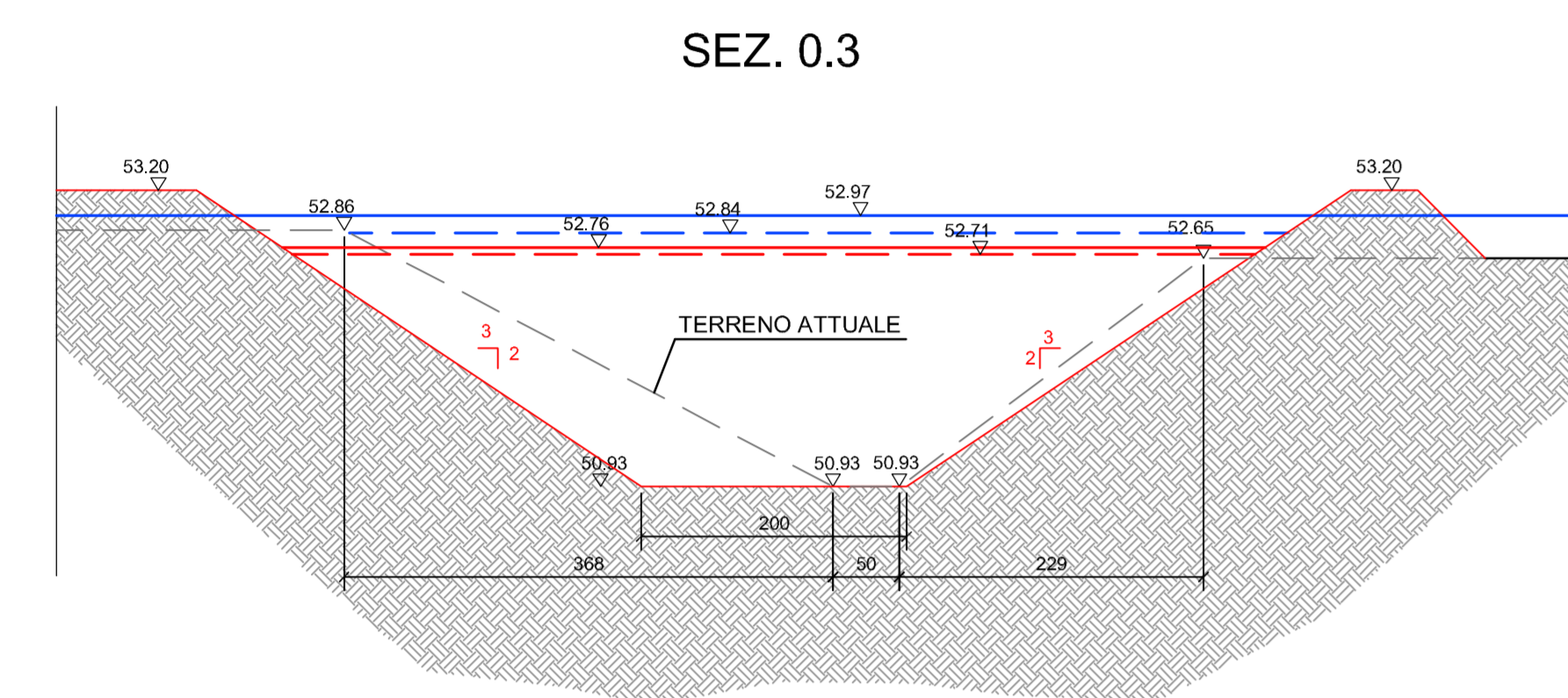
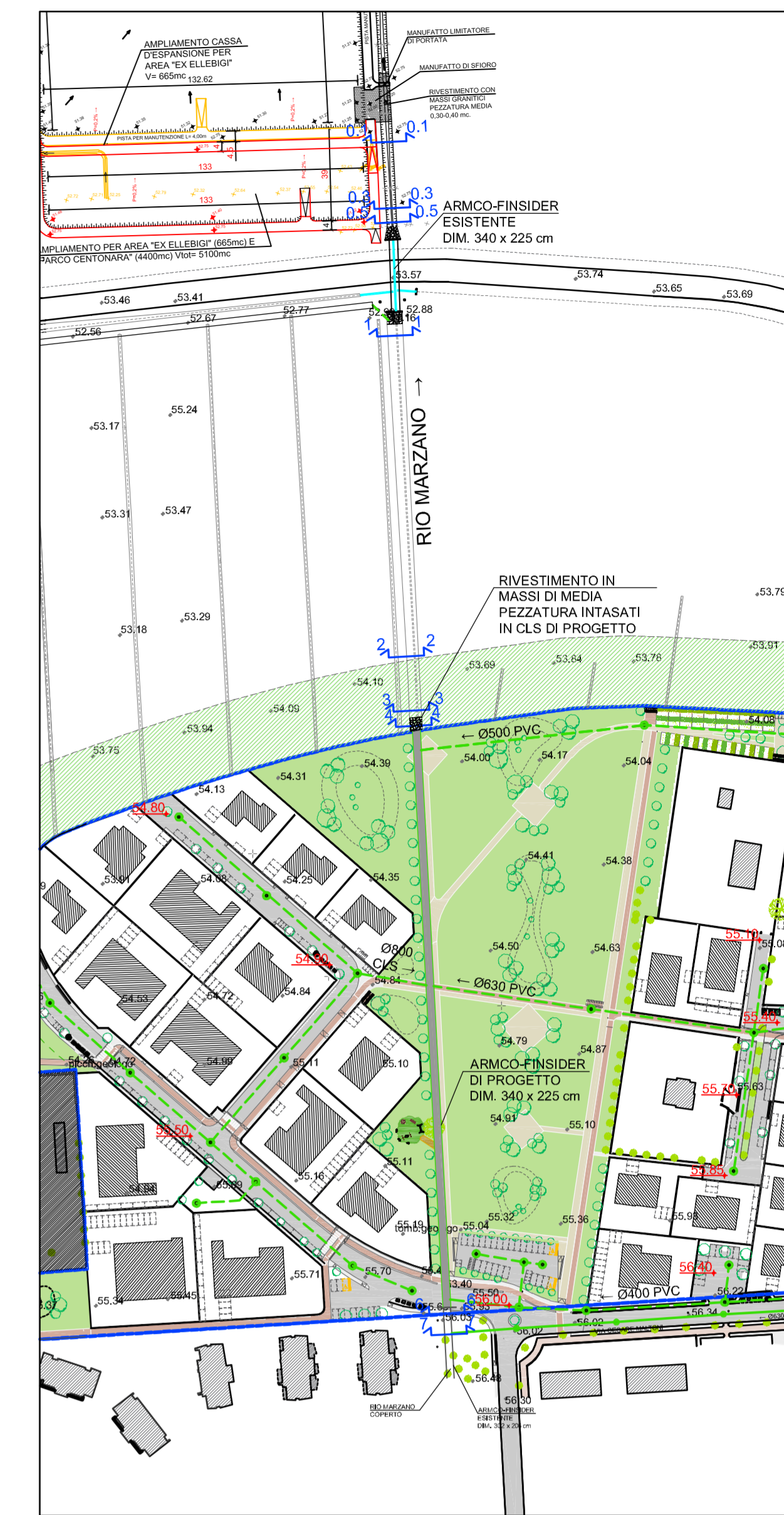
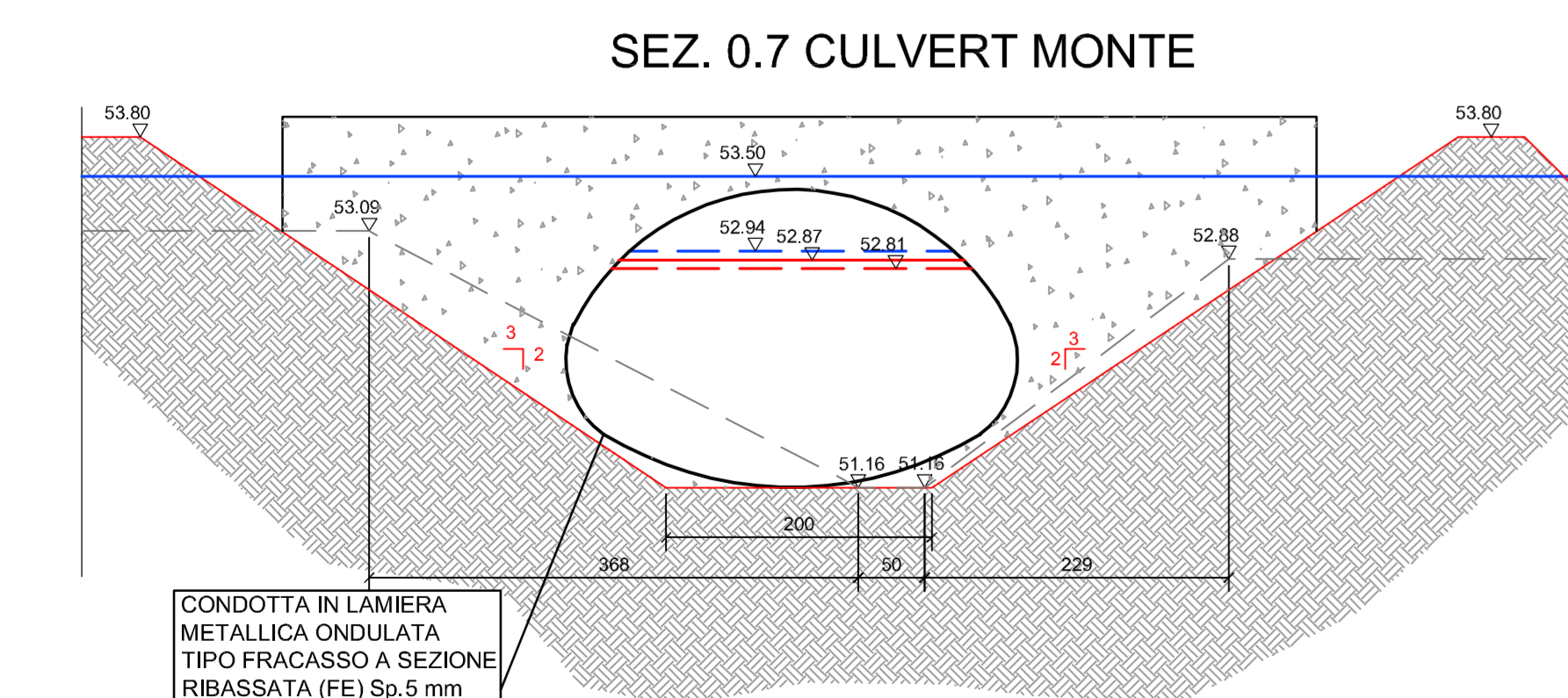
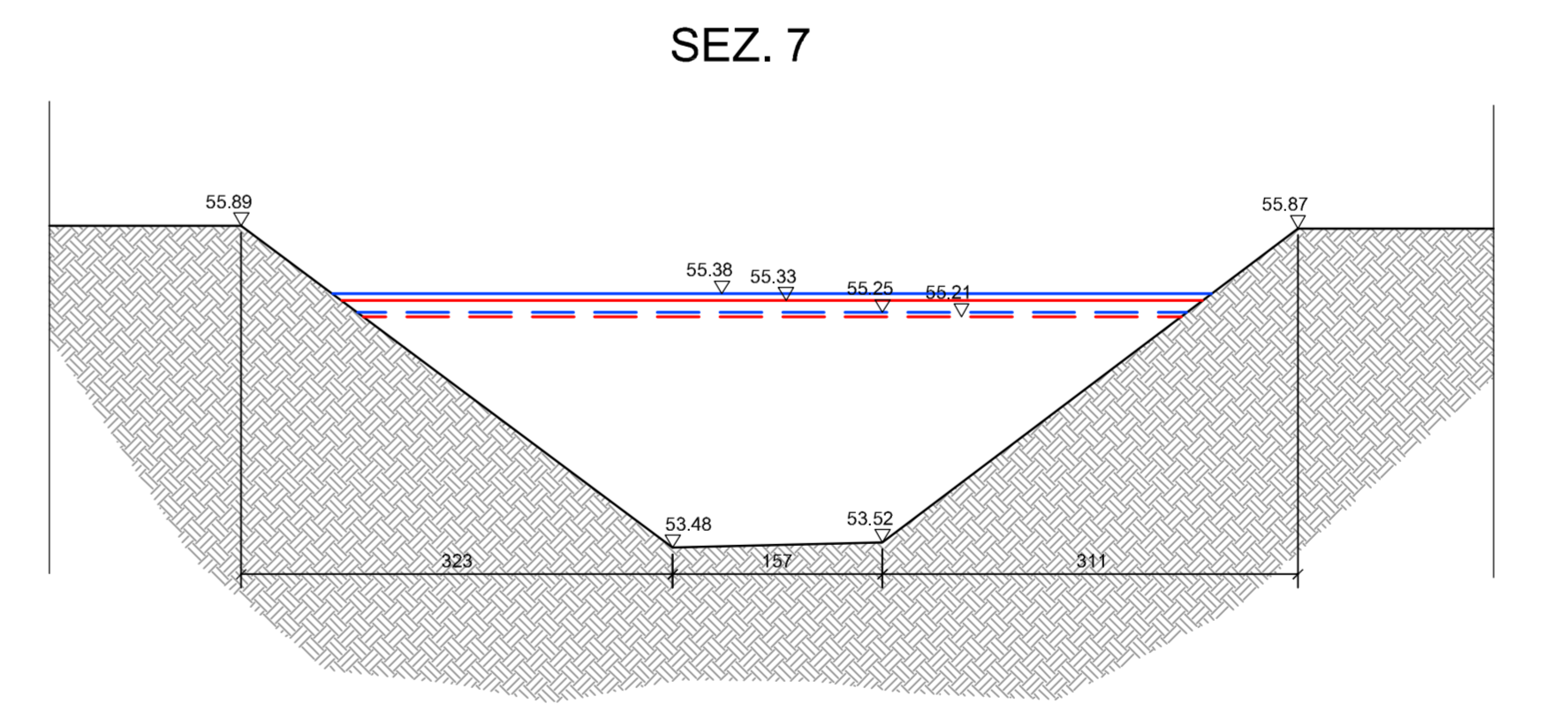
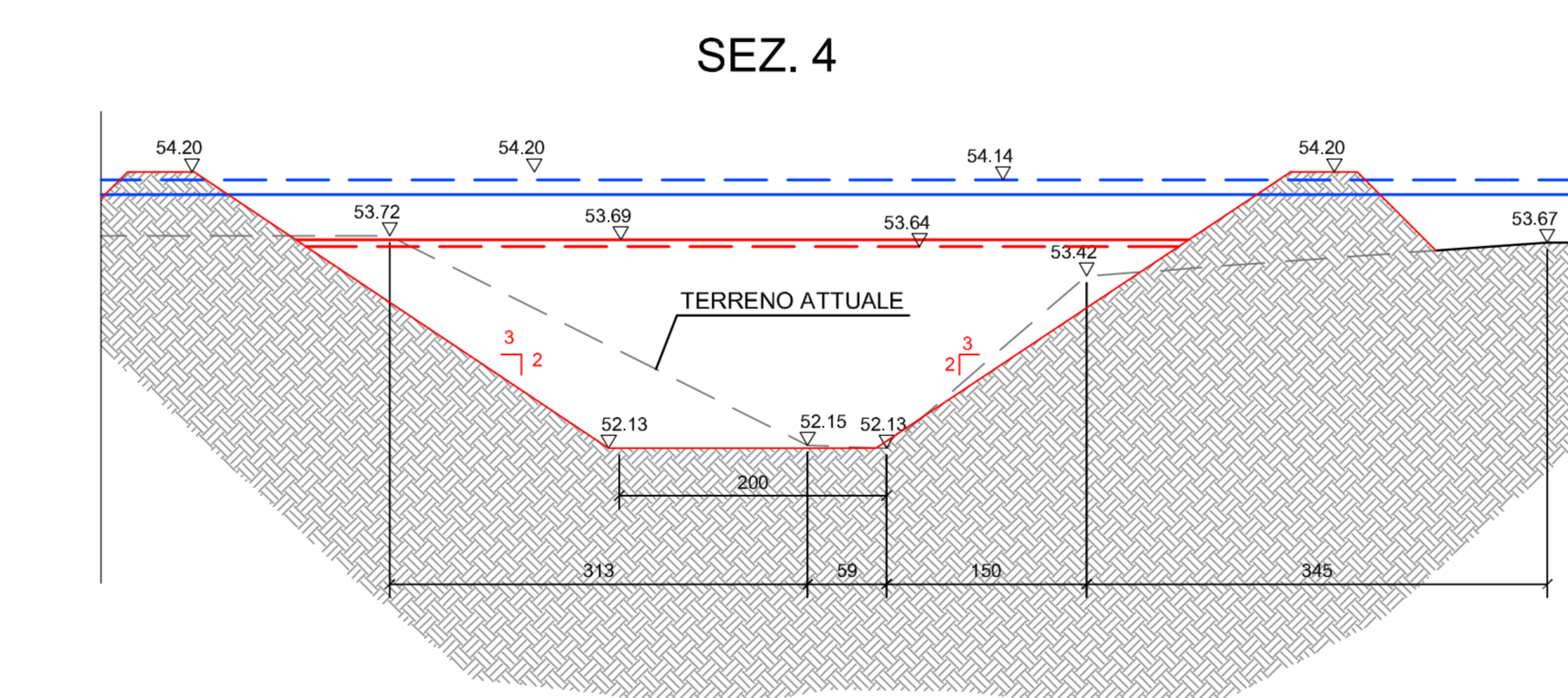
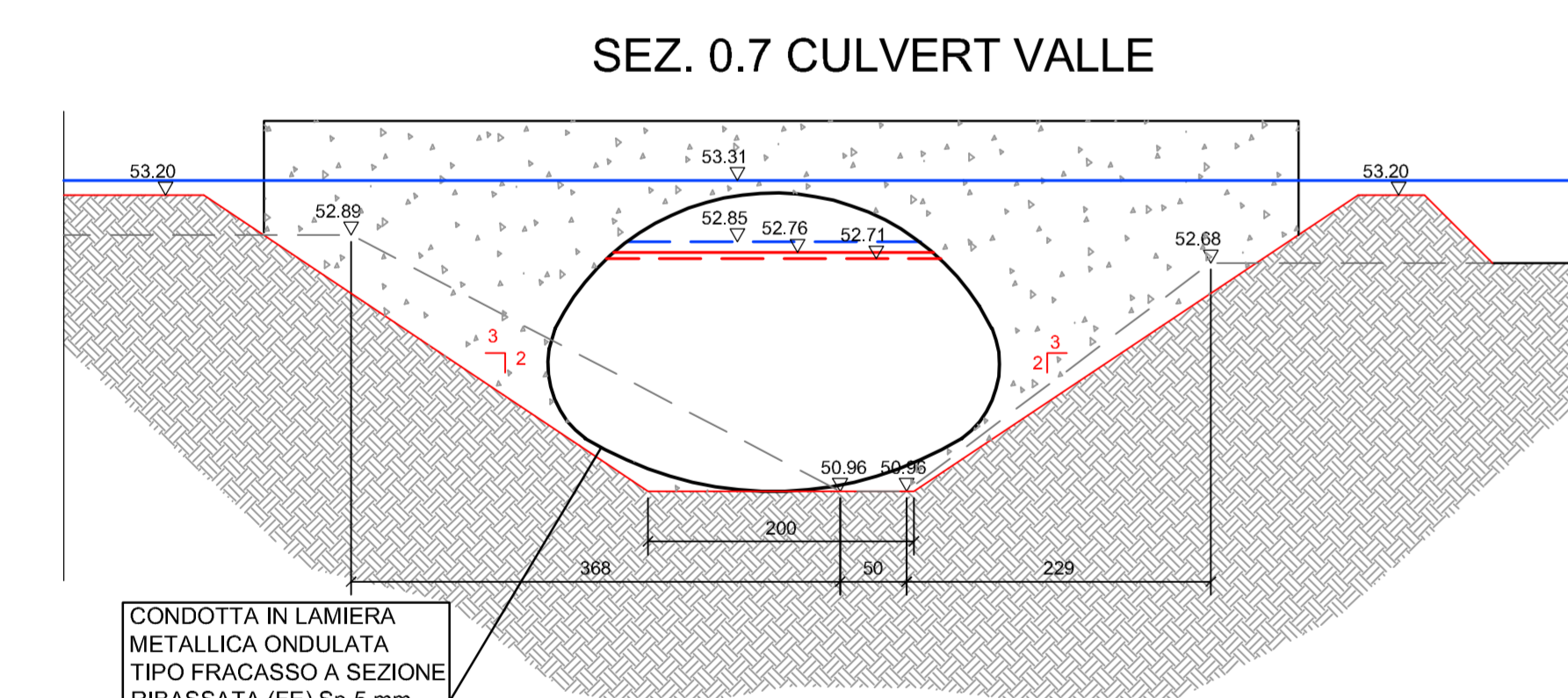
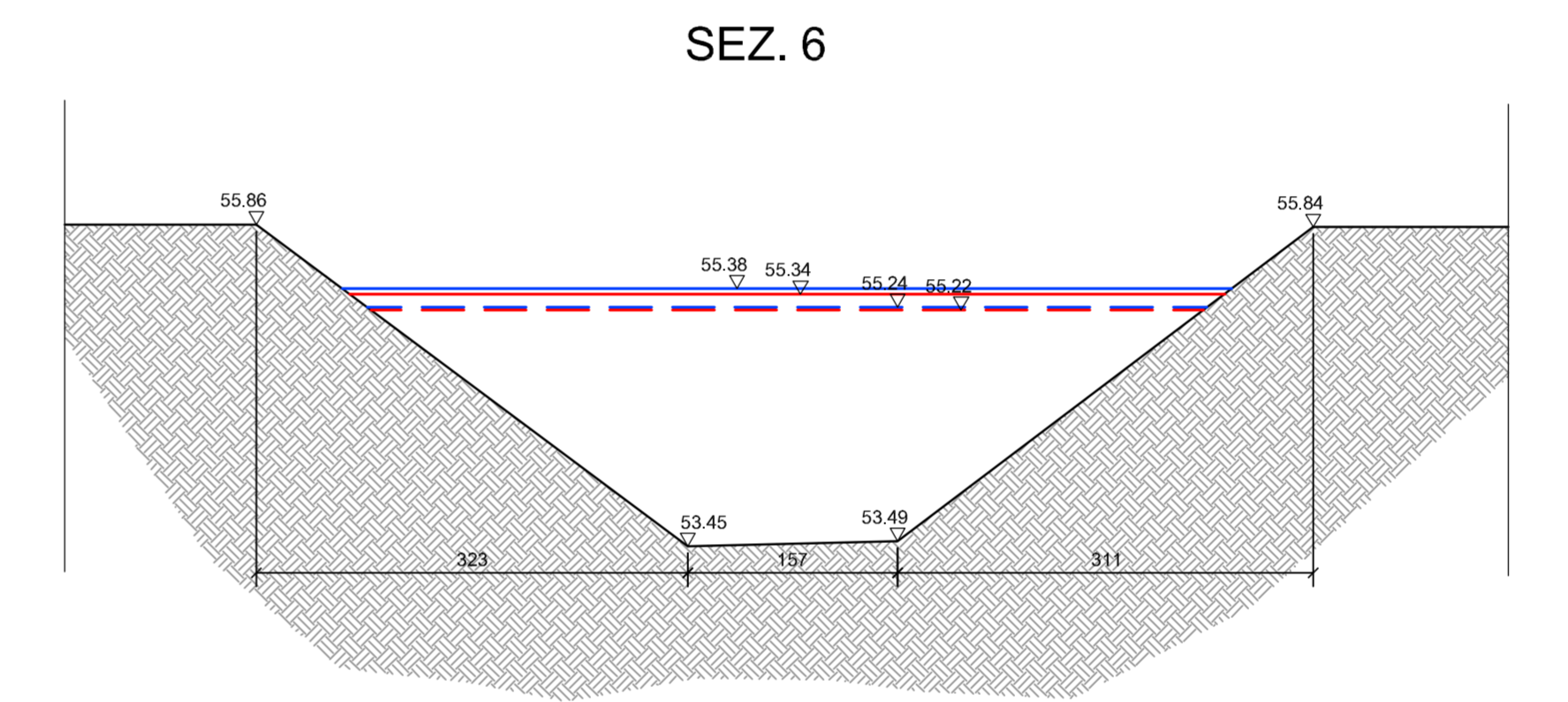
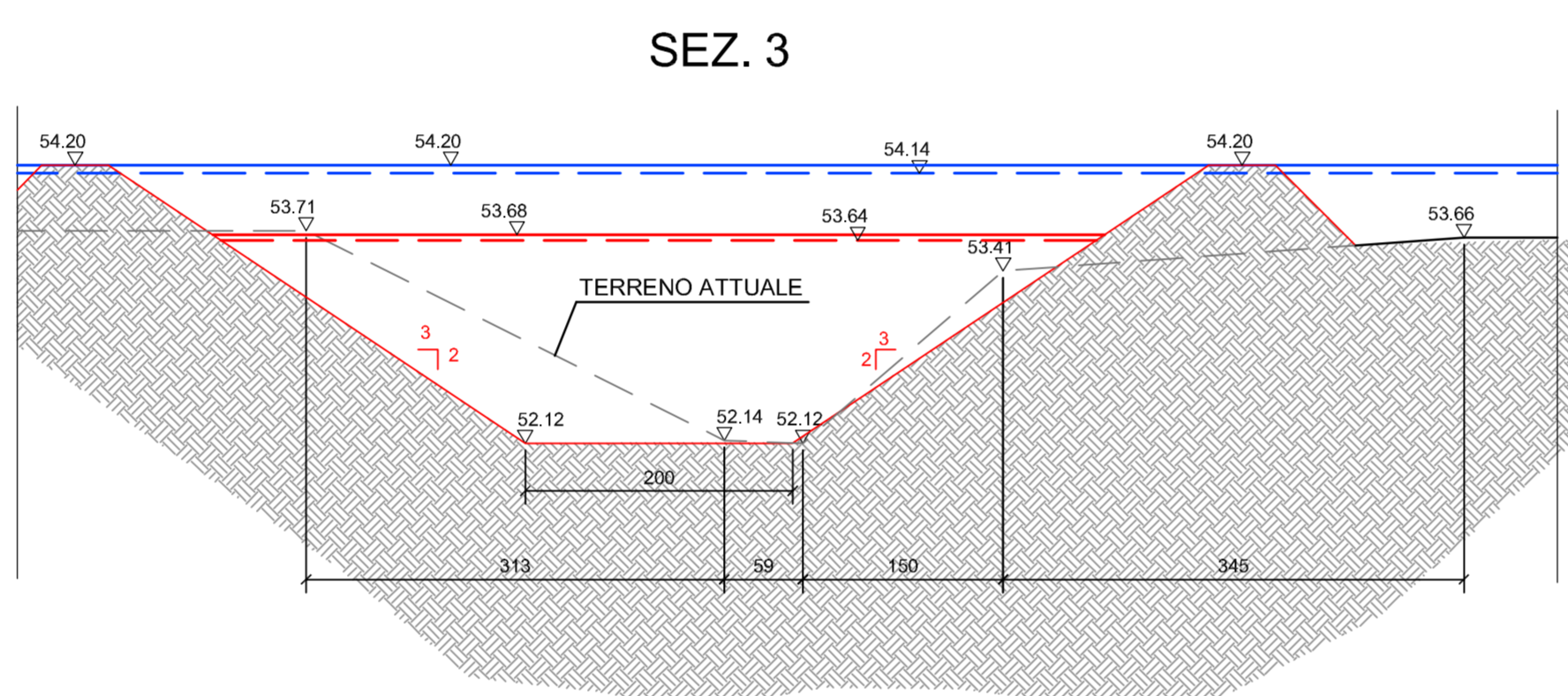
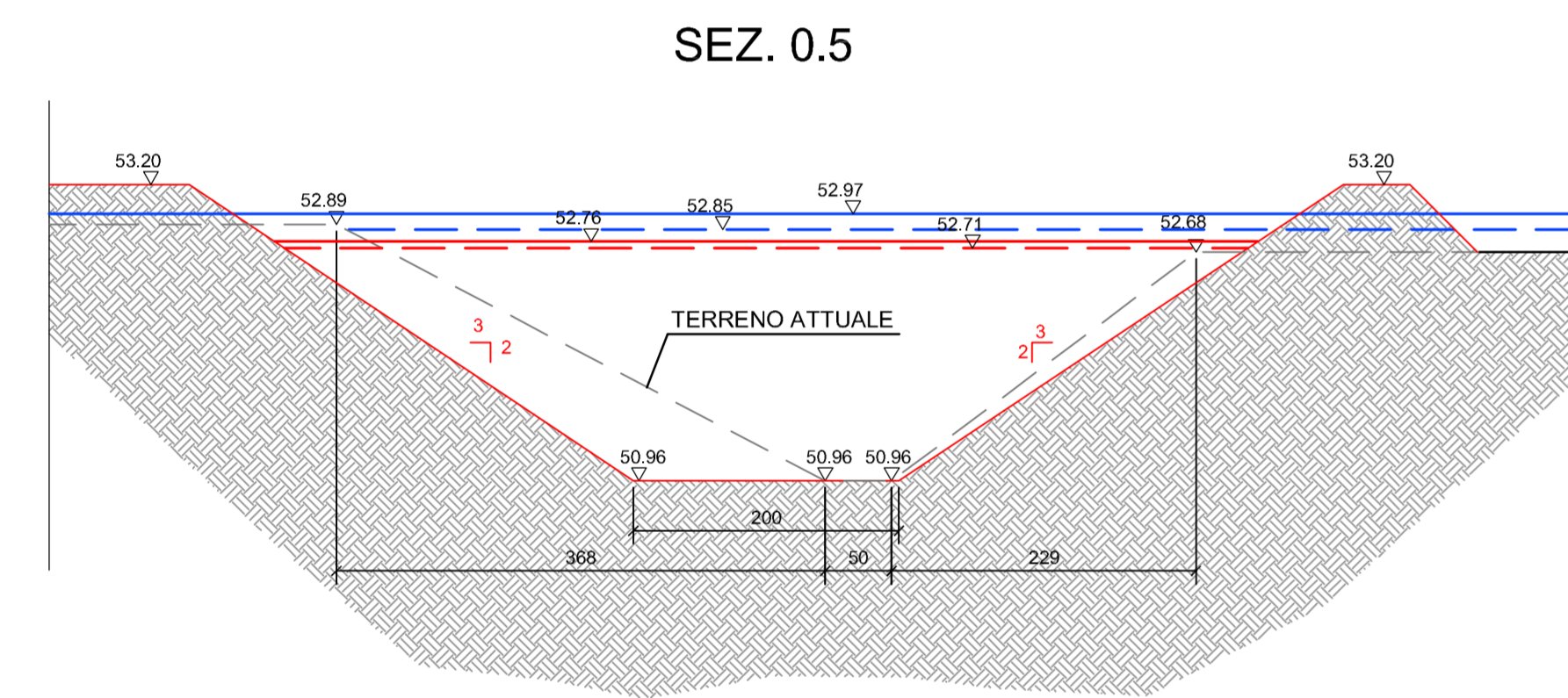


PLANIMETRIA 1:2000



LEGENDA

- DELIMITAZIONE AMBITO ANS_C2.1
- AREA VERDE DA CEDERE AL COMUNE
- AREA NON INTERESSATA AL PRESENTE PROGETTO
- VERDE PUBBLICO
- FOSSO COPERTO ESISTENTE
- FOGNATURA BIANCA ESISTENTE
- FOGNATURA BIANCA Øvar. PVC SN 8 DI PROG.
- ARMCO FINSIDER DI PROG. DIM. 3,02 x 2,05 m
- QUOTA STATO ATTUALE
- QUOTA DI PROGETTO CON UN FRANCO MINIMO DI 50cm RISPETTO ALLA QUOTA DEL CICLIO DEL RIO MARZANO
- Q.F. 53.20 QUOTA DI FONDO



LEGENDA

- LIVELLO ACQUA SENZA RISEZIONAMENTO Tr 50 anni
- LIVELLO ACQUA SENZA RISEZIONAMENTO Tr 100 anni
- LIVELLO ACQUA CON RISEZIONAMENTO Tr 50 anni
- LIVELLO ACQUA CON RISEZIONAMENTO Tr 100 anni

COMUNE DI OZZANO DELL'EMILIA

Progetto per il
Piano Urbanistico Attuativo - PUA
Ambito ANS_C2.1, Parco Centonara

PROPRIETA'
Banca di Bologna Real Estate S.p.a.
Sig. Gianni Ceré
C Holding S.r.l.
Sig.ra Nadia Baldazzi
Sig. Luca Baldazzi
Sig. Roberto Bonora
Sig.ro Chiara Bonora
Sig. Marco Filippi
Sig.ra Nadia Musiani

PROGETTISTA
Ing. Stefano Marzadori
Vio Gualdo, 43
40054, Budrio (BO)

COLLABORATORE
Arch. Nicoletta Rossi
PROGETTISTA PER FOGNARE
Ing. Carlo Baietti

SPAZIO RISERVATO ALL'FIRCO TECNICO

OGGETTO:
STUDIO IDRAULICO RIO MARZANO

SCALA
1:2000
1:50

TAVOLA N°
4.F

1°	16 novembre 2018	Planimetria e sezioni idrauliche	N° ARCHIVIO:
2°	13 marzo 2019		A/719
3°			
4°			
5°			
REV.	DATA	DESCRIZIONE	

ELABORAZIONE GRAFICA PRESSO **Grande Sole S.r.l.**

Via E. Mattei, 14 - 40054, Budrio (BO)
Tel. 051 802021
Mail: marzadori@grandesole.it